



АДМИНИСТРАЦИЯ ГОРОДСКОГО ОКРУГА «ГОРОД КИЗЕЛ»

РЕШЕНИЕ
о размещении объектов № 54/2024

г. Кизел, Пермский край

16.04.2024 г.

В соответствии с пунктом 3 статьи 39.36 Земельного кодекса Российской Федерации, Постановлением Правительства Российской Федерации от 03.12.2014 № 1300 «Об утверждении перечня видов объектов, размещение которых может осуществляться на землях или земельных участках, находящихся в государственной или муниципальной собственности, без предоставления земельных участков и установления сервитутов» (далее соответственно – объекты, перечень), Постановлением Правительства Пермского края от 22.07.2015 г. № 478-п «Об утверждении Положения о порядке и условиях размещения объектов на землях или земельных участках, находящихся в государственной или муниципальной собственности, на территории Пермского края без предоставления земельных участков и установления сервитутов, публичного сервитута»

Администрация городского округа «Город Кизел» (Администрация города Кизела)

(наименование уполномоченного органа, принимающего решение о размещении объектов)

разрешает Акционерному обществу «Газпром газораспределение Пермь» (ИНН 5902183841, ОГРН 1025900512670)

(наименование заявителя,

614400, г. Пермь, ул. Петропавловская, 43, +7 (342) 218-11-00, ugaz@ugaz.ru

его почтовый индекс и адрес, телефон, адрес электронной почты)

размещение объекта Нефтепроводы и нефтепродуктопроводы диаметром DN 300 и менее, газопроводы и иные трубопроводы давлением до 1,2 Мпа, для размещения которых не требуется разрешения на строительство – «Газопровод-ввод низкого давления г. Кизел ул.Серафимовича 12»

(наименование объекта)

способ размещения подземный

на землях населенных пунктов, в муниципальной собственности и(или) государственная собственность на которые не разграничена

(на землях, находящихся в государственной или муниципальной собственности согласно сведениям Единого государственного реестра недвижимости)

на срок с 16.04.2024 г. по 15.04.2025 г.

местоположение Российская Федерация, Пермский край, городской округ «Город Кизел», г. Кизел

(адрес места размещения объектов согласно сведениям Единого государственного реестра недвижимости)

Приложение: схема предполагаемых к использованию земель или части земельного участка

(схема предполагаемых к использованию земель или части земельного участка или сведения из Единого государственного реестра недвижимости)

Заявителю:

1) В установленных действующим законодательством случаях не позднее чем за 10 рабочих дней до начала строительства и (или) реконструкции объектов безвозмездно передать в отдел архитектуры и градостроительства Администрации города Кизела один экземпляр копий разделов проектной документации, предусмотренных пунктом 1 части 12 статьи 48 Градостроительного кодекса Российской Федерации.

2) В соответствии с Правилами благоустройства и содержания территории муниципального образования городского округа «Город Кизел», утвержденными Решением Думы городского округа «Город Кизел» от 31.01.2020 № 178, выполнять требования к организации производству строительных работ, затрагивающих объекты (элементы) благоустройства.

При строительстве, реконструкции и ремонте сетей инженерно-технического обеспечения и иных объектов до начала строительства и (или) реконструкции объектов получить в отделе имущественных отношений и земельного контроля администрации города Кизела (Пермский край, г. Кизел, ул. Луначарского, 19, тел.: +7(34255) 4-46-46, адрес электронной почты: imushckmr@mail.ru) разрешение на осуществление земляных работ.

Порядок предоставления разрешения на осуществление земляных работ установлен Административным регламентом предоставления муниципальной услуги «Предоставление разрешения на осуществление земляных работ», утвержденным постановлением администрации города Кизела от 19.07.2023 г. № 272.


3) В течение 1 месяца после размещения объектов, указанных в пунктах 1-3, 5-7, 11 Перечня, передать в Администрацию города Кизела материалы контрольной геодезической съемки размещенных объектов, на бумажном и электронном носителях;

4) В случае, если использование земель или земельных участков, находящихся в государственной или муниципальной собственности, на основании настоящего разрешения на использование земель или земельных участков привело к порче либо уничтожению плодородного слоя почвы в границах таких земель или земельных участков, лица, которые пользовались такими землями или земельными участками, обязаны:

- привести такие земли или земельные участки в состояние, пригодное для их использования в соответствии с разрешенным использованием;
- выполнить необходимые работы по рекультивации таких земель или земельных участков.

Глава города Кизела

(должность уполномоченного сотрудника)



(подпись)

А.В. Родыгин

(расшифровка подписи)

СОГЛАСОВАНО:

Начальник отдела архитектуры

и градостроительства

администрации города Кизела

(должность уполномоченного сотрудника)

(подпись)



Н.Б. Попыванова

(расшифровка подписи)

Директор МКУ «Кадастровая палата»

(должность уполномоченного сотрудника)

(подпись)



Т.Г. Тимухина

(расшифровка подписи)

Схема предполагаемых к использованию земель или части земельного участка

Объект: "Газопровод-ввод низкого давления г. Кизел ул.Серафимовича 12"

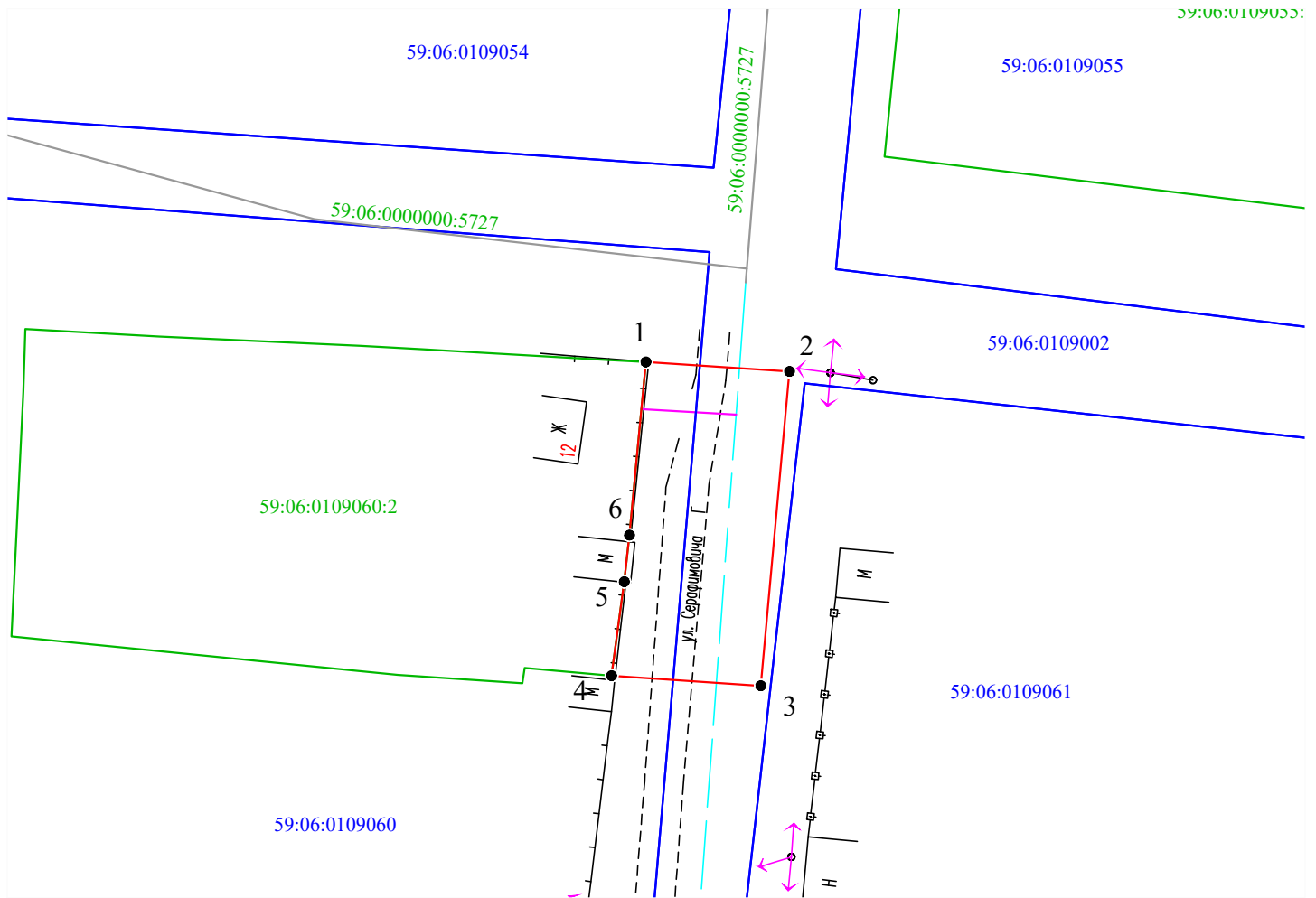
Местоположение: Пермский край, г.о. город Кизел, г. Кизел

Площадь земель или части земельного участка, кв.м.: **245**

Категория земель: земли населённых пунктов



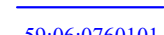



Вид разрешенного использования земельного участка: отсутствует

Обозначение характерных точек границ №	Координаты (МСК - 59)	
	X	Y
	ЗУ1 (1)	
1	633007.98	2311115.87
2	633007.29	2311126.38
3	632984.29	2311124.27
4	632985.02	2311113.36
5	632991.90	2311114.29
6	632995.31	2311114.67
1	633007.98	2311115.87




Масштаб 1:500

Условные обозначения:

-  - граница части земельного участка, занимаемой на период строительства
-  - граница земельного участка ранее учтенного в ЕГРН, устан-ая в соотв-ии с требованиями зем. законод-ва
-  - граница кадастрового квартала
- 59:06:0760101 - кадастровый номер квартала
- 59:06:0760101:35 - кадастровый номер земельного участка в КК
-  - проектируемый газопровод-ввод
-  - существующий газопровод
-  - граница зоны с особыми условиями использования территории учтенная в ЕГРН

Описание границ смежных землепользователей:

от т.1 до т.4 - земли неразграниченной государственной (муниципальной) собственности;
от т.4 до т.1 - 59:06:0109060.

Заявитель  Косачев О.В., по доверенности
(подпись, расшифровка подписи) № 2060 от 08.12.2023
МП Верно
(для юридических лиц и ИП)