



## АДМИНИСТРАЦИЯ ГОРОДСКОГО ОКРУГА «ГОРОД КИЗЕЛ»

### РЕШЕНИЕ

#### о размещении объекта № 7/2022

г. Кизел, Пермский край

01.09.2022 г.

Администрация города Кизела, руководствуясь пунктом 3 статьи 39.36 Земельного кодекса РФ, Постановлением Правительства РФ от 03.12.2014 № 1300 «Об утверждении перечня видов объектов, размещение которых может осуществляться на землях или земельных участках, находящихся в государственной или муниципальной собственности, без предоставления земельных участков и установления сервитутов», Положением о порядке и условиях размещения объектов на землях или земельных участках, находящихся в государственной или муниципальной собственности, на территории Пермского края без предоставления земельных участков или установления сервитутов, утвержденного Постановлением Правительства Пермского края от 22.07.2015 г. № 478-п,

**разрешает:** Акционерному обществу «Газпром газораспределение Пермь» (ИНН 5902183841, ОГРН 1025900512670, почтовый адрес: 614400, г. Пермь, ул. Петропавловская, 43, телефон: +7 (342) 218 11 00, адрес электронной почты: ugaz@ugaz.ru)

**размещение объекта:** газопровод давлением до 1,2 Мпа включительно, для размещения которого не требуется разрешение на строительство

**на землях:** населенных пунктов, в муниципальной собственности и(или) государственная собственность на которые не разграничена

**на срок:** 12 месяцев

**местоположение:** Пермский край, городской округ «Город Кизел», г. Кизел, ул. Рабочая, к дому 40

**способ размещения:** подземный

При осуществлении строительства АО «Газпром газораспределение Пермь»:

1) Не позднее чем за 10 рабочих дней до начала строительства и (или) реконструкции безвозмездно передает в орган местного самоуправления по месту расположения каждого объекта один экземпляр копий разделов проектной документации, предусмотренных пунктом 1 части 12 статьи 48 Градостроительного кодекса Российской Федерации;

В течение 10 рабочих дней после окончания работ по строительству, реконструкции безвозмездно передает в орган местного самоуправления по месту расположения каждого объекта схему, отображающую расположение объекта и сетей инженерно-технического обеспечения, подписанную застройщиком (техническим заказчиком), с приложением

текстового и графического описания местоположения границ охранной и санитарно-защитной зоны, перечень координат характерных точек границ такой зоны.

2) До начала строительства и (или) реконструкции объектов получить в МКУ «Кадастровая палата» (Пермский край, г. Кизел, ул. Луначарского, 19, каб. 412, тел.: +7(34255) 4-46-42, e-mail: [mbu-kp@yandex.ru](mailto:mbu-kp@yandex.ru)) разрешение на производство земляных работ в случае, если эти работы предусмотрены проектной документацией.

Порядок предоставления разрешения на производство земляных работ установлен Административным регламентом о порядке выдачи разрешений на производство земляных работ на территории городского округа «Город Кизел», утвержденным постановлением администрации города Кизела от 26.02.2019 г. № 137;

3) В случае, если использование земель или земельных участков, находящихся в государственной или муниципальной собственности, на основании разрешений на использование земель или земельных участков привело к порче либо уничтожению плодородного слоя почвы и(или) элементов благоустройства территории в границах таких земель или земельных участков, лица, которые пользовались такими землями или земельными участками, обязаны:

- привести такие земли или земельные участки в состояние, пригодное для их использования в соответствии с разрешенным использованием;
- выполнить необходимые работы по рекультивации таких земель или земельных участков;
- выполнить восстановление нарушенных элементов благоустройства территории.

**Приложение:** схема предполагаемых к использованию земель или части земельного участка, на 1 л.

Глава города Кизела

(должность уполномоченного сотрудника)



(подпись)

А.В. Родыгин

(расшифровка подписи)

**СОГЛАСОВАНО:**

Начальник отдела архитектуры  
и градостроительства  
администрации города Кизела

(должность уполномоченного сотрудника)




(подпись)

Н.Б. Попыванова

(расшифровка подписи)

Директор МКУ «Кадастровая  
палата»

(должность уполномоченного сотрудника)



(подпись)

Т.Г. Тимухина

(расшифровка подписи)

## Схема предполагаемых к использованию земель или части земельного участка

Объект: Газопровод давлением до 1.2 Мпа, для размещения которого не требуется разрешения на строительство

Местоположение: расположенных по адресу: Пермский край,  
г.о. город Кизел, г. Кизел,  
ул. Рабочая, к. дому 40

Площадь земель или части земельного участка, кв.м.: 180

Категория земель: земли населенных пунктов

Вид разрешенного использования: -

Описание границ смежных землепользователей:

От точки н1 до точки н2 - земельный участок с кадастровым номером 59:06:0103129:8

От точки н2 до точки н3 - земли общего пользования

От точки н3 до точки н6 - земельный участок с кадастровым номером 59:06:0000000:5342


От точки н6 до точки н1 - земли общего пользования


От точки н9 до точки н9 - земельный участок с кадастровым номером 59:06:0000000:5342


Каталог координат, м

№ точки границы	X	Y
н1	633215.28	2312139.09
н2	633225.08	2312141.19
н3	633221.90	2312155.93
н4	633221.40	2312155.81
н5	633221.16	2312156.79
н6	633221.69	2312156.92
н7	633221.29	2312158.78
н8	633211.36	2312156.66
н1	633215.28	2312139.09
н9	633213.76	2312153.95
н10	633214.72	2312154.19
н11	633214.49	2312155.16
н12	633213.52	2312154.92
н9	633213.76	2312153.95


**Условные обозначения:**

 - предполагаемый участок земель, на которых планируется размещение объекта

 :8 - границы и номер земельного участка, сведения о которых внесены в ЕГРН

 - границы и номер объекта капитального строительства, сведения о которых внесены в ЕГРН

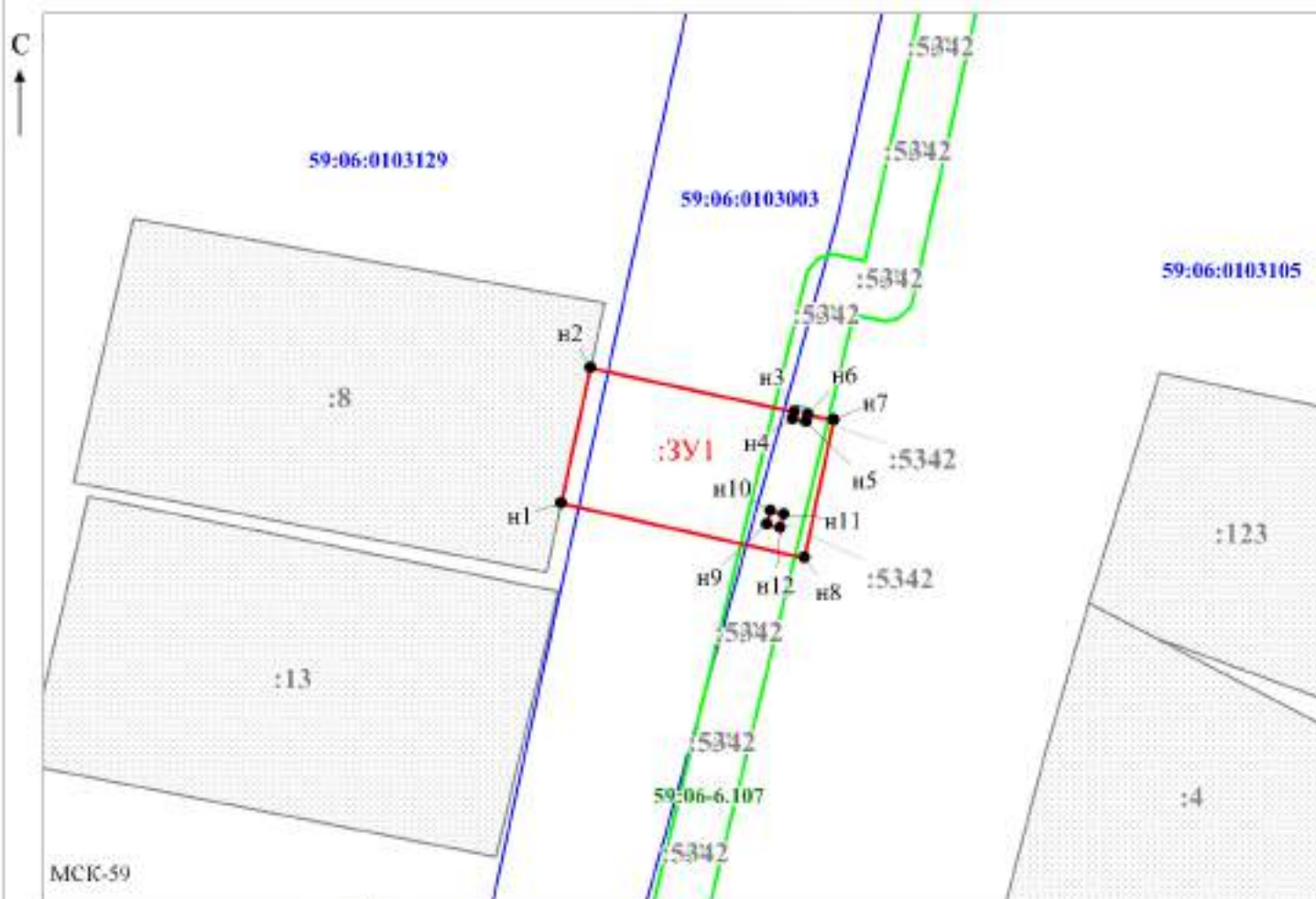
 - граница кадастрового квартала

 59:06:6.107 - зоны с особыми условиями использования территории, сведения о которых внесены в ЕГРН

:3У1 - обозначение запрашиваемого земельного участка

● н1 - характерная точка границ земель или части земельного участка

59:06:0103129 - номер кадастрового квартала



Масштаб 1:500  
/ Горбунова А.П.

Заявитель: \_\_\_\_\_

МП

(подпись, расшифровка подписи)

(для юридических лиц  
и индивидуальных предпринимателей)