



## АДМИНИСТРАЦИЯ ГОРОДСКОГО ОКРУГА «ГОРОД КИЗЕЛ»

### РЕШЕНИЕ

#### о размещении объектов № 6/2023

г. Кизел, Пермский край

22.03.2023 г.

В соответствии с пунктом 3 статьи 39.36 Земельного кодекса Российской Федерации, Постановлением Правительства Российской Федерации от 03.12.2014 № 1300 «Об утверждении перечня видов объектов, размещение которых может осуществляться на землях или земельных участках, находящихся в государственной или муниципальной собственности, без предоставления земельных участков и установления сервитутов» (далее соответственно – объекты, перечень), Постановлением Правительства Пермского края от 22.07.2015 г. № 478-п «Об утверждении Положения о порядке и условиях размещения объектов на землях или земельных участках, находящихся в государственной или муниципальной собственности, на территории Пермского края без предоставления земельных участков и установления сервитутов, публичного сервитута»

**Администрация городского округа «Город Кизел»** (Администрация города Кизела)

(наименование уполномоченного органа, принимающего решение о размещении объектов)

**разрешает Акционерному обществу «Газпром газораспределение Пермь»** (ИНН 5902183841, ОГРН 1025900512670)

(наименование заявителя,

614400, г. Пермь, ул. Петропавловская, 43, +7 (342) 218-11-00, ugaz@ugaz.ru

его почтовый индекс и адрес, телефон, адрес электронной почты)

**размещение объекта** Нефтепроводы и нефтепродуктопроводы диаметром DN 300 и менее, газопроводы и иные трубопроводы давлением до 1,2 Мпа, для размещения которых не требуется разрешения на строительство – «Газопровод давлением до 1,2 Мпа»

(наименование объекта)

**способ размещения** надземный

**на землях** населенных пунктов, в муниципальной собственности и(или) государственная собственность на которые не разграничена

(на землях, находящихся в государственной или муниципальной собственности согласно сведениям Единого государственного реестра недвижимости)

**на срок:** бессрочно

**местоположение** Пермский край, городской округ «Город Кизел», г. Кизел, ул. Лескова, к дому 9 (ГРПШ)

(адрес места размещения объектов согласно сведениям Единого государственного реестра недвижимости)

**Приложение:** схема предполагаемых к использованию земель или части земельного участка

(схема предполагаемых к использованию земель или части земельного участка или сведения из Единого государственного реестра недвижимости)

**Заявителю:**

1) В установленных действующим законодательством случаях не позднее чем за 10 рабочих дней до начала строительства и (или) реконструкции объектов безвозмездно передать в отдел архитектуры и градостроительства Администрации города Кизела один экземпляр копий разделов проектной документации, предусмотренных пунктом 1 части 12 статьи 48 Градостроительного кодекса Российской Федерации;

2) При строительстве, реконструкции и ремонте сетей инженерно-технического обеспечения и иных объектов до начала строительства и (или) реконструкции объектов получить в МКУ «Кадастровая палата» (Пермский край, г. Кизел, ул. Луначарского, 19, каб. 412, тел.: +7(34255) 4-46-42, адрес электронной почты: [mbu-kp@yandex.ru](mailto:mbu-kp@yandex.ru)) разрешение на производство земляных работ.

Порядок предоставления разрешения на производство земляных работ установлен Административным регламентом о порядке выдачи разрешений на производство земляных работ на территории городского округа «Город Кизел», утвержденным постановлением администрации города Кизела от 26.02.2019 г. № 137;

3) В течение 1 месяца после размещения объектов, указанных в пунктах 1-3, 5-7, 11 Перечня, передать в Администрацию города Кизела материалы контрольной геодезической съемки размещенных объектов, на бумажном и электронном носителях;


4) В случае, если использование земель или земельных участков, находящихся в государственной или муниципальной собственности, на основании настоящего разрешения на использование земель или земельных участков привело к порче либо уничтожению плодородного слоя почвы в границах таких земель или земельных участков, лица, которые пользовались такими землями или земельными участками, обязаны:

- привести такие земли или земельные участки в состояние, пригодное для их использования в соответствии с разрешенным использованием;

- выполнить необходимые работы по рекультивации таких земель или земельных участков.

Глава города Кизела

(должность уполномоченного сотрудника)



(подпись)

А.В. Родыгин

(расшифровка подписи)

**СОГЛАСОВАНО:**

Начальник отдела архитектуры  
и градостроительства  
администрации города Кизела

(должность уполномоченного сотрудника)




(подпись)

Н.Б. Попыванова

(расшифровка подписи)

Директор МКУ «Кадастровая  
палата»

(должность уполномоченного сотрудника)



(подпись)



Г.Г. Г. Г. Г.

(расшифровка подписи)

## Схема предполагаемых к использованию земель или части земельного участка

Объект: Газопровод давлением до 1,2 Мпа, для размещения которого не требуется разрешения на строительство

Местоположение: расположенных по адресу: Пермский край, г.о. город Кизел,  
г. Кизел, ул. Лескова, к.дому 9 (ГРПШ)

Площадь земель или части земельного участка, кв.м.: 70

Категория земель: земли населенных пунктов

Вид разрешенного использования: -

Описание границ смежных землепользователей:

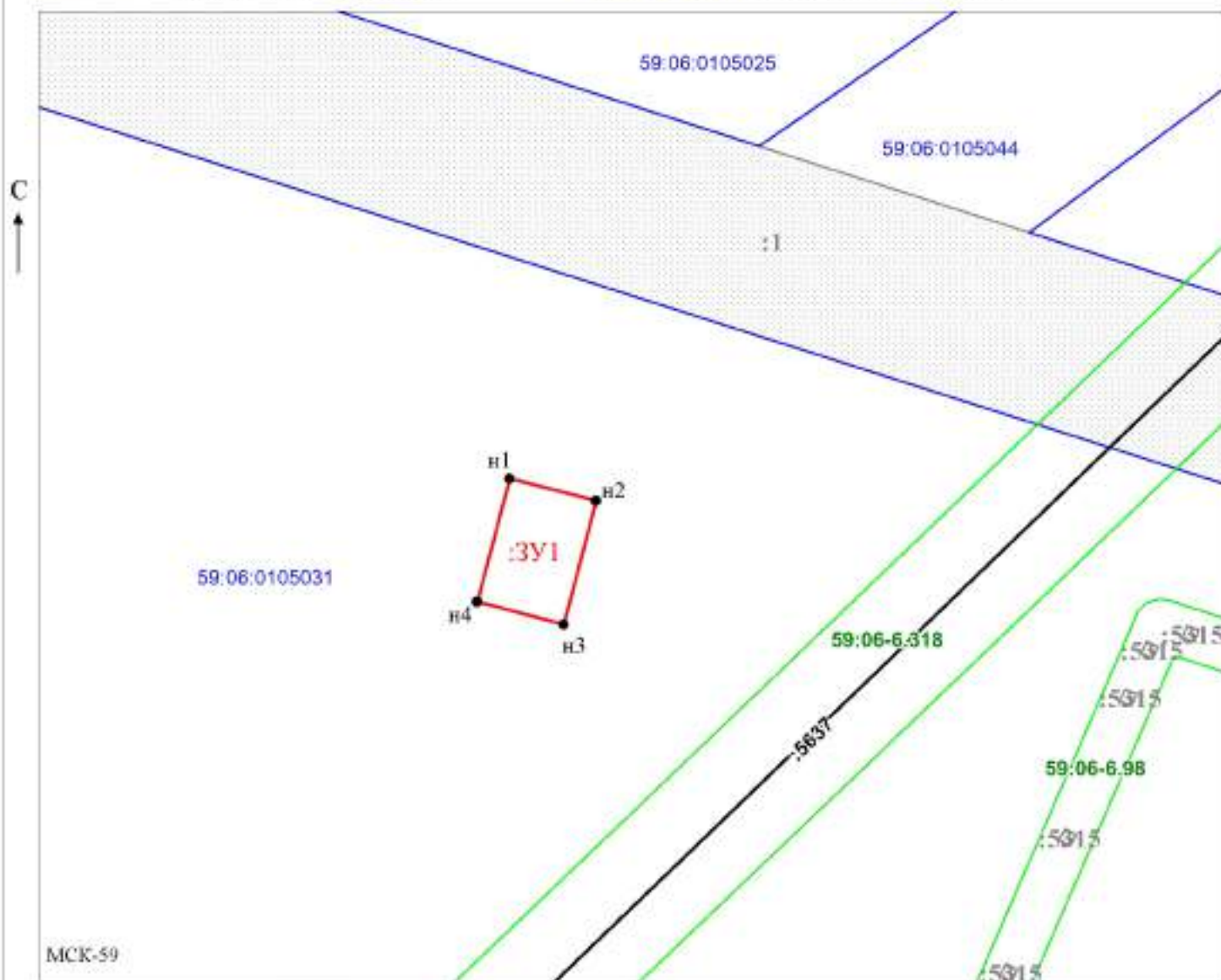
От точки n1 до точки n1 - земли общего пользования

Каталог координат, м

№ точки границы	X	Y
n1	633751.97	2316299.24
n2	633750.21	2316306.01
n3	633740.54	2316303.48
n4	633742.30	2316296.71
n1	633751.97	2316299.24

**Условные обозначения:**

- предполагаемый участок земель, на которых планируется размещение объекта
- :1 - границы и номер земельного участка, сведения о которых внесены в ЕГРН
- :28 - границы и номер объекта капитального строительства, сведения о которых внесены в ЕГРН
- 59:06:6.318 - зона с особыми условиями использования территории, сведения о которых внесены в ЕГРН
- :ЗУ1 - обозначение запрашиваемого земельного участка
- n1 - характерная точка границ земель или части земельного участка
- 59:06:0105031 - номер кадастрового квартала
- 59:06:0105025 - номер кадастрового квартала
- 59:06:0105044 - номер кадастрового квартала



Масштаб 1:500

Заявитель: \_\_\_\_\_

МП

/ Офишкина И.В.  
(подпись, расшифровка подписи)

(для юридических лиц  
и индивидуальных предпринимателей)