



АДМИНИСТРАЦИЯ ГОРОДСКОГО ОКРУГА «ГОРОД КИЗЕЛ»

РЕШЕНИЕ

о размещении объекта № 5/2022

г. Кизел, Пермский край

04.03.2022 г.

Администрация города Кизела, руководствуясь пунктом 3 статьи 39.36 Земельного кодекса РФ, Постановлением Правительства РФ от 03.12.2014 № 1300 «Об утверждении перечня видов объектов, размещение которых может осуществляться на землях или земельных участках, находящихся в государственной или муниципальной собственности, без предоставления земельных участков и установления сервитутов», Положением о порядке и условиях размещения объектов на землях или земельных участках, находящихся в государственной или муниципальной собственности, на территории Пермского края без предоставления земельных участков или установления сервитутов, утвержденного Постановлением Правительства Пермского края от 22.07.2015 г. № 478-п,

разрешает: Акционерному обществу «Газпром газораспределение Пермь» (Березниковский филиал: почтовый адрес: 618400, Пермский край, г. Березники, ул. Уральских танкистов, 5; ИНН 5902183841; КПП 591102001; БИК 042202306; к/счет 30101810900000000603; р/счет 40702810449030110340 Волго-Вятский банк ПАО Сбербанк г. Нижний Новгород; тел./факс 8(34 242) 6-26-18 / 6-42-83)

размещение объекта: транспортировка природного газа под давлением до 1,2 Мпа включительно

на землях: населенных пунктов, государственная собственность на которые не разграничена

на срок: 12 месяцев

местоположение: Пермский край, городской округ «Город Кизел», г. Кизел, ул. Шахтерская, в районе дома № 1

способ размещения: подземный

При осуществлении строительства АО «Газпром газораспределение Пермь»:

1) Не позднее чем за 10 рабочих дней до начала строительства и (или) реконструкции безвозмездно передает в орган местного самоуправления по месту расположения каждого объекта один экземпляр копий разделов проектной документации, предусмотренных пунктом 1 части 12 статьи 48 Градостроительного кодекса Российской Федерации;

В течение 10 рабочих дней после окончания работ по строительству, реконструкции безвозмездно передает в орган местного самоуправления по месту расположения каждого объекта схему, отображающую расположение объекта и сетей инженерно-технического

обеспечения, подписанную застройщиком (техническим заказчиком), с приложением текстового и графического описания местоположения границ охранной и санитарно-защитной зоны, перечень координат характерных точек границ такой зоны.

2) До начала строительства и (или) реконструкции объектов получить в МКУ «Кадастровая палата» (Пермский край, г. Кизел, ул. Луначарского, 19, каб. 412, тел.: +7(34255) 4-46-42, e-mail: mbu-kp@yandex.ru) разрешение на производство земляных работ в случае, если эти работы предусмотрены проектной документацией.

Порядок предоставления разрешения на производство земляных работ установлен Административным регламентом о порядке выдачи разрешений на производство земляных работ на территории городского округа «Город Кизел», утвержденным постановлением администрации города Кизела от 26.02.2019 г. № 137;


3) В случае, если использование земель или земельных участков, находящихся в государственной или муниципальной собственности, на основании разрешений на использование земель или земельных участков привело к порче либо уничтожению плодородного слоя почвы и(или) элементов благоустройства территории в границах таких земель или земельных участков, лица, которые пользовались такими землями или земельными участками, обязаны:

- привести такие земли или земельные участки в состояние, пригодное для их использования в соответствии с разрешенным использованием;
- выполнить необходимые работы по рекультивации таких земель или земельных участков;
- выполнить восстановление нарушенных элементов благоустройства территории.

Приложение: схема предполагаемых к использованию земель или части земельного участка, на 1л.

Глава города Кизела

(должность уполномоченного сотрудника)



(подпись)

А.В. Родыгин

(расшифровка подписи)

СОГЛАСОВАНО:

Начальник отдела архитектуры
и градостроительства
администрации города Кизела

(должность уполномоченного сотрудника)




(подпись)

Н.Б. Попыванова

(расшифровка подписи)

Директор МКУ «Кадастровая
палата»

(должность уполномоченного сотрудника)



(подпись)

Т.Г. Тимухина

(расшифровка подписи)

Схема предполагаемых к использованию земель или части земельного участка

Объект: газопровод для транспортировки природного газа под давлением до 1.2 Мпа включительно

Местоположение: Пермский край, г. о. Город Кизел, г. Кизел, ул. Шахтерская, в районе дома 1

Площадь земель или части земельного участка, кв.м.: **1055**

Категория земель: земли населённых пунктов

Вид разрешенного использования: для строительства газопровода

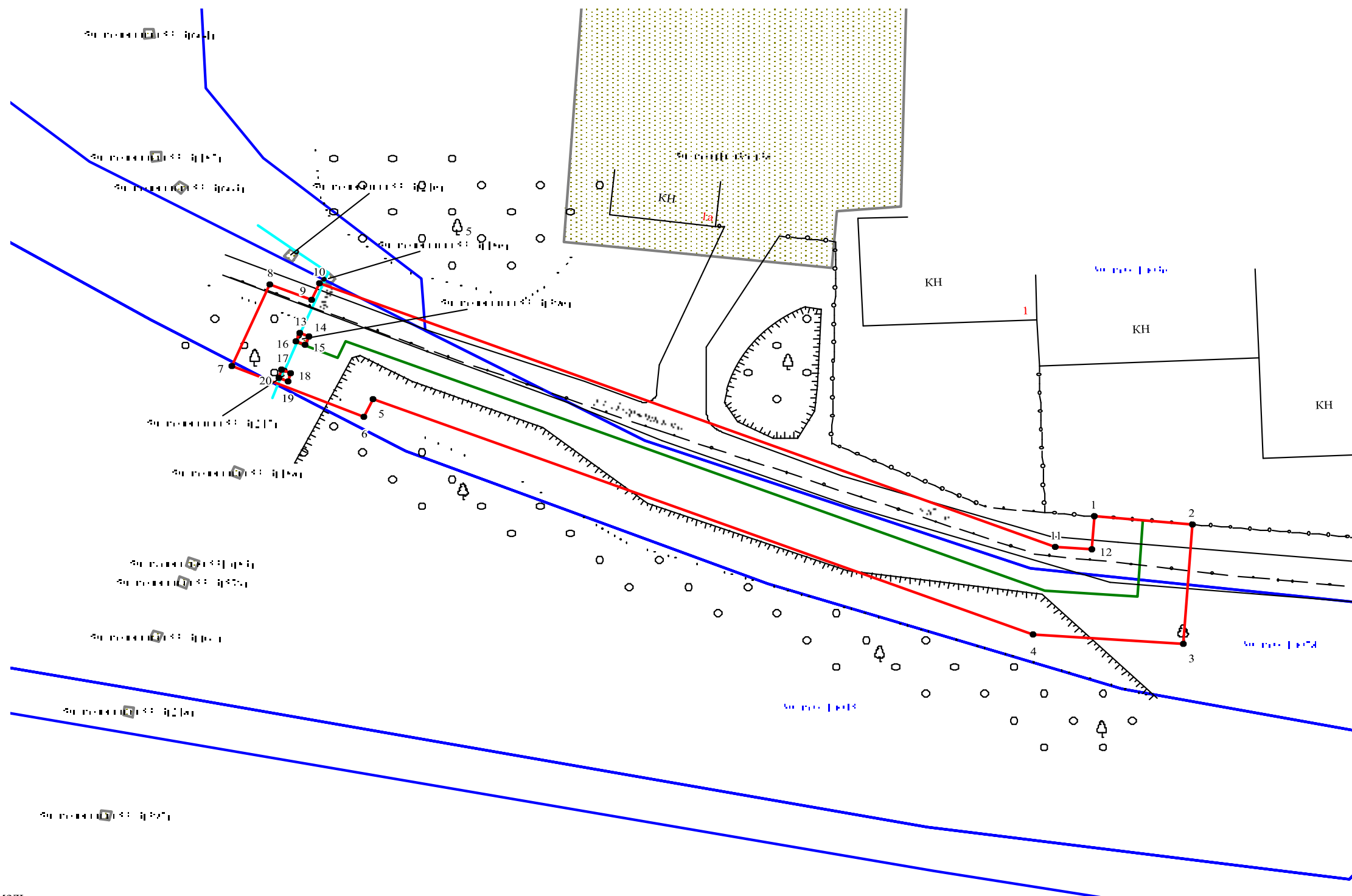


Обозначение характерных точек границ	Координаты (МСК-59), м	
	X	Y
1	634328.98	2311892.51
2	634328.10	2311902.47
3	634314.65	2311901.49
4	634315.75	2311886.37
5	634342.17	2311819.37
6	634340.17	2311818.54
7	634345.79	2311805.13
8	634355.01	2311808.99
9	634353.26	2311813.17
10	634355.07	2311813.93
11	634325.61	2311888.62
12	634325.35	2311892.25
13	634349.57	2311812.02
14	634349.21	2311812.95
15	634348.28	2311812.59
16	634348.65	2311811.65
17	634345.45	2311810.19
18	634345.08	2311811.12
19	634344.16	2311810.75
20	634344.52	2311809.82

Описание границ смежных землепользователей:

от т.1 до т.1 земли общего пользования

от т.13 до т.13 земельный участок с кадастровым номером
от т.17 до т.17 59:06:0000000:5313



Условные обозначения:

- граница предполагаемых к использованию земель
- граница учтенных земельных участков
- граница кадастрового квартала
- проектируемый газопровод
- существующий газопровод

59:06:0110036:138 кадастровый номер земельного участка
59:06:0110036 номер кадастрового квартала

Масштаб 1:500

Заявитель  /А.В. Крапивин/

Верно