



АДМИНИСТРАЦИЯ ГОРОДСКОГО ОКРУГА «ГОРОД КИЗЕЛ»

РЕШЕНИЕ

о размещении объектов № 4/2023

г. Кизел, Пермский край

13.03.2023 г.

В соответствии с пунктом 3 статьи 39.36 Земельного кодекса Российской Федерации, Постановлением Правительства Российской Федерации от 03.12.2014 № 1300 «Об утверждении перечня видов объектов, размещение которых может осуществляться на землях или земельных участках, находящихся в государственной или муниципальной собственности, без предоставления земельных участков и установления сервитутов» (далее соответственно – объекты, перечень), Постановлением Правительства Пермского края от 22.07.2015 г. № 478-п «Об утверждении Положения о порядке и условиях размещения объектов на землях или земельных участках, находящихся в государственной или муниципальной собственности, на территории Пермского края без предоставления земельных участков и установления сервитутов, публичного сервитута»

Администрация городского округа «Город Кизел» (Администрация города Кизела)

(наименование уполномоченного органа, принимающего решение о размещении объектов)

разрешает Акционерному обществу «Газпром газораспределение Пермь» (ИНН 5902183841, ОГРН 1025900512670)

(наименование заявителя,

614400, г. Пермь, ул. Петропавловская, 43, +7 (342) 218-11-00, ugaz@ugaz.ru

его почтовый индекс и адрес, телефон, адрес электронной почты)

размещение объекта Нефтепроводы и нефтепродуктопроводы диаметром DN 300 и менее, газопроводы и иные трубопроводы давлением до 1,2 Мпа, для размещения которых не требуется разрешения на строительство – «Газопровод низкого давления по ул. Крепильщиков, 29а, п. Северный Коспашский»

(наименование объекта)

способ размещения подземный

на землях населенных пунктов, в муниципальной собственности и(или) государственная собственность на которые не разграничена

(на землях, находящихся в государственной или муниципальной собственности согласно сведениям Единого государственного реестра недвижимости)

на срок с 13.03.2023 г. по 12.03.2024 г.

местоположение Пермский край, городской округ «Город Кизел», пос. Северный Коспашский, ул. Крепильщиков

(адрес места размещения объектов согласно сведениям Единого государственного реестра недвижимости)

Приложение: схема предполагаемых к использованию земель или части земельного участка

(схема предполагаемых к использованию земель или части земельного участка или сведения из Единого государственного реестра недвижимости)

Заявителю:

1) В установленных действующим законодательством случаях не позднее чем за 10 рабочих дней до начала строительства и (или) реконструкции объектов безвозмездно передать в отдел архитектуры и градостроительства Администрации города Кизела один экземпляр копий разделов проектной документации, предусмотренных пунктом 1 части 12 статьи 48 Градостроительного кодекса Российской Федерации;

2) При строительстве, реконструкции и ремонте сетей инженерно-технического обеспечения и иных объектов до начала строительства и (или) реконструкции объектов получить в МКУ «Кадастровая палата» (Пермский край, г. Кизел, ул. Луначарского, 19, каб. 412, тел.: +7(34255) 4-46-42, адрес электронной почты: mbu-kp@yandex.ru) разрешение на производство земляных работ.

Порядок предоставления разрешения на производство земляных работ установлен Административным регламентом о порядке выдачи разрешений на производство земляных работ на территории городского округа «Город Кизел», утвержденным постановлением администрации города Кизела от 26.02.2019 г. № 137;

3) В течение 1 месяца после размещения объектов, указанных в пунктах 1-3, 5-7, 11 Перечня, передать в Администрацию города Кизела материалы контрольной геодезической съемки размещенных объектов, на бумажном и электронном носителях;


4) В случае, если использование земель или земельных участков, находящихся в государственной или муниципальной собственности, на основании настоящего разрешения на использование земель или земельных участков привело к порче либо уничтожению плодородного слоя почвы в границах таких земель или земельных участков, лица, которые пользовались такими землями или земельными участками, обязаны:

- привести такие земли или земельные участки в состояние, пригодное для их использования в соответствии с разрешенным использованием;

- выполнить необходимые работы по рекультивации таких земель или земельных участков.

И.о. главы города Кизела

(должность уполномоченного сотрудника)



(подпись)


С.Е. Гинтер

(расшифровка подписи)

СОГЛАСОВАНО:

Начальник отдела архитектуры
и градостроительства
администрации города Кизела

(должность уполномоченного сотрудника)



(подпись)

Н.Б. Попыванова

(расшифровка подписи)

Директор МКУ «Кадастровая
палата»

(должность уполномоченного сотрудника)



(подпись)

Т.Г. Тимухина

(расшифровка подписи)

Схема предполагаемых к использованию земель или части земельного участка

Объект: "Газопровод низкого давления по ул. Крепильщиков, 29а, п. Северный Коспашский"

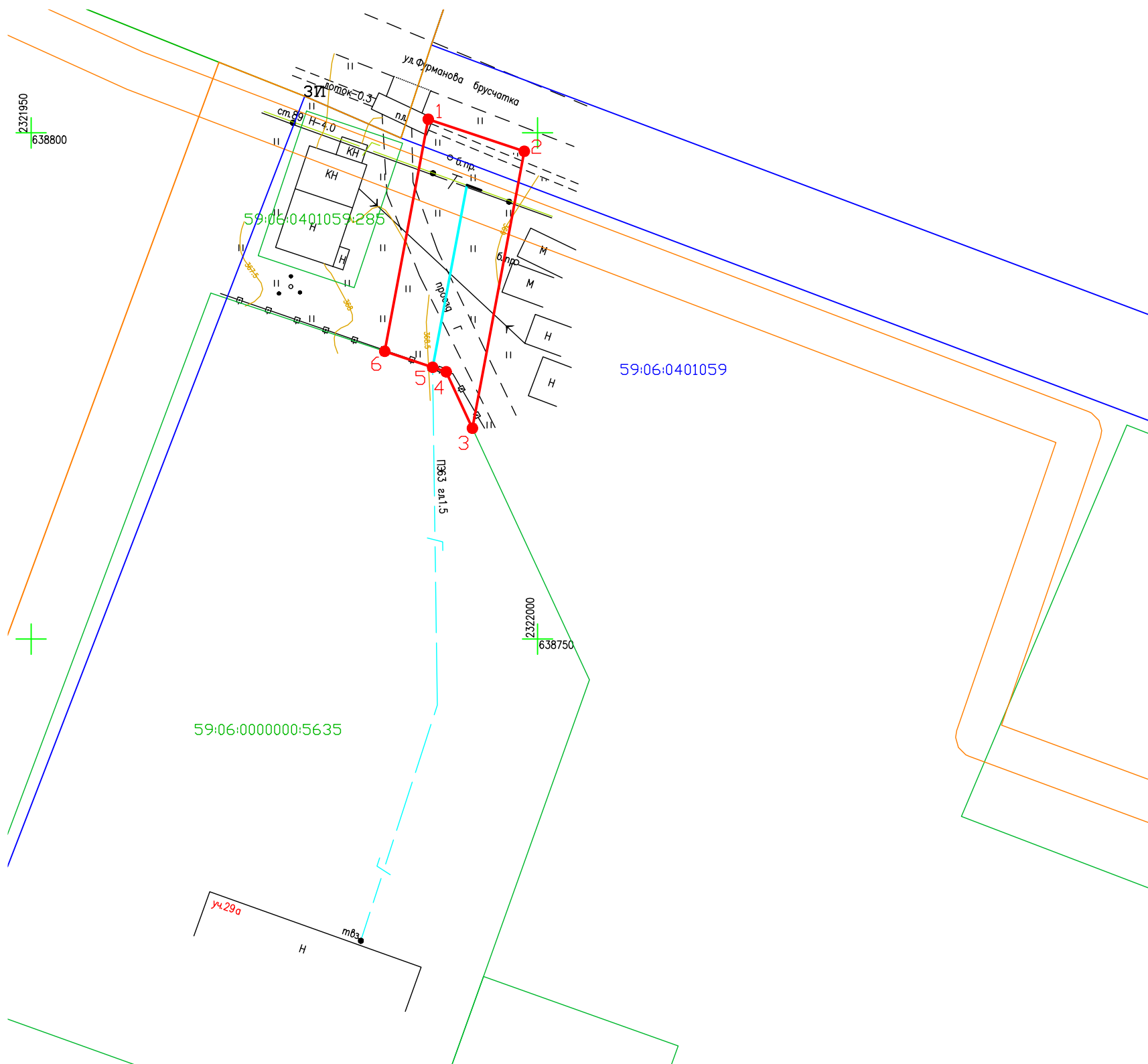
Местоположение: Пермский край, г.о. город Кизел, п. Северный Коспашский, ул. Крепильщиков

Площадь земель или части земельного участка, кв.м.: **239**

Категория земель: земли населённых пунктов

Вид разрешенного использования земельного участка: отсутствует

| № точки границы | Каталог координат (МСК-59), м | |
|-----------------|-------------------------------|------------|
| | X | Y |
| 1 | 638801.34 | 2321989.20 |
| 2 | 638798.17 | 2321998.68 |
| 3 | 638770.82 | 2321993.56 |
| 4 | 638776.39 | 2321990.97 |
| 5 | 638776.84 | 2321989.64 |
| 6 | 638778.42 | 2321984.91 |




Масштаб 1:500

Условные обозначения:

- 1 2 - граница предполагаемых к использованию земель или части земельного участка
- - граница земельного участка ранее учтенного в ЕГРН
- 59:06:0401059 - кадастровый номер квартала
- 59:06:0401059:285 - кадастровый номер земельного участка в кадастровом квартале
- - проектируемый газопровод-ввод (в подземном исполнении)
- - существующий газопровод

Описание границ смежных землепользователей:

от т.1 до т.3, от т.6 до т.1 - земли неразграниченной государственной (муниципальной) собственности
от т.3 до т.6 - земельный участок с кадастровым номером 59:06:0000000:5635

Заявитель 
(подпись, расшифровка подписи)
МП
(для юридических лиц и ИП)

Косачев О.В., по доверенности
№ 1853 от 28.12.2022
Верно