



АДМИНИСТРАЦИЯ КИЗЕЛОВСКОГО МУНИЦИПАЛЬНОГО РАЙОНА  
ПЕРМСКОГО КРАЯ

ПОСТАНОВЛЕНИЕ

09.07.2015

№ 235

Об утверждении схемы  
расположения земельного участка

На основании ст.ст. 11, 11.10 Земельного кодекса Российской Федерации, ст. 3.1, 3.3 № 137-ФЗ от 25.10.2001 «О введении в действие Земельного кодекса Российской Федерации», руководствуясь п.13 ч.1 ст. 22, ч. 2 ст. 56 Устава муниципального образования Кизеловский муниципальный район, администрация муниципального района

ПОСТАНОВЛЯЕТ:

1. Утвердить схему расположения земельного участка на кадастровом плане территории, в кадастровом квартале 59:06:0701020, расположенного по адресу: Пермский край, г. Кизел, пос. Центральный-Коспашский, ул. Парижской Коммуны, 26 с разрешенным использованием – для личного подсобного хозяйства.

Категория земель – земли населенных пунктов.

Площадь участка – 1345 кв.м.

2. Возложить контроль за исполнением постановления на и.о.директора МБУ «Кадастровая палата» Игошева А.А.

И.о. главы Кизеловского  
муниципального района

Г.М. Ливадных

Верно  
Ведущий специалист отдела кадров  
и делопроизводства



Н.В. Игитова

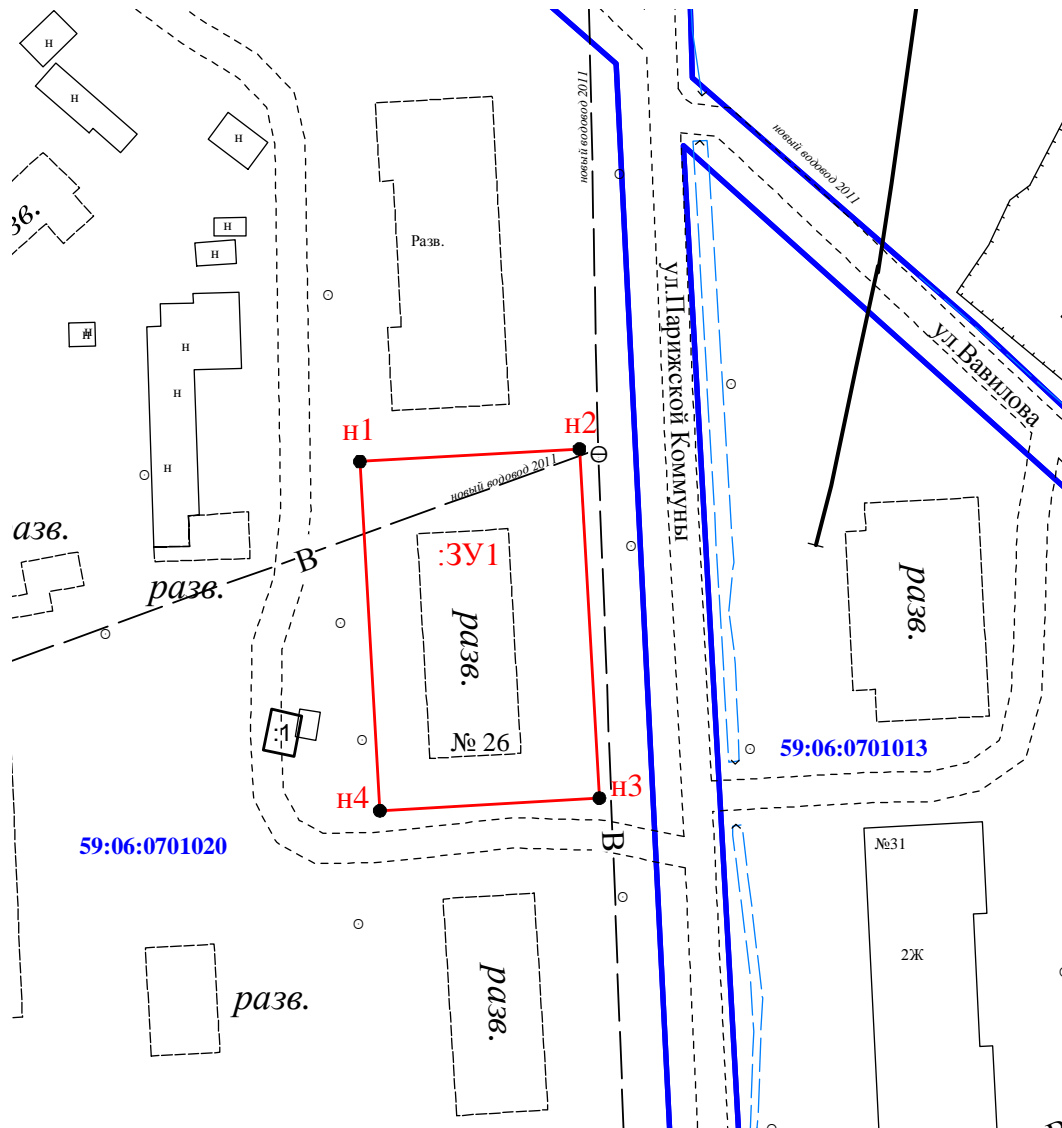
Утверждена:  
 Постановлением администрации  
 Кизеловского муниципального района  
 Пермского края  
 от 09.07.2015 № 235

## Схема расположения земельного участка или земельных участков на кадастровом плане территории

Условный номер земельного участка: :ЗУ1





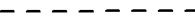







Площадь земельного участка: 1345м<sup>2</sup>

Обозначение характерных точек границ	Координаты	
	X	Y
1	2	3
н1	634363.16	2320698.19
н2	634364.81	2320727.21
н3	634318.61	2320729.86
н4	634316.98	2320700.83
н1	634363.16	2320698.19



масштаб 1:1000

## Условные обозначения и знаки

-  - границы муниципальных образований и (или) границы населенных пунктов
-  - границы территориальных зон
-  - зоны с особыми условиями использования территории
- 59:06:0103025** - обозначение кадастрового квартала
-  - граница кадастрового деления
-  - существующая часть границы, имеющиеся в ГКН сведения о которой недостаточны для определения ее местоположения
-  - существующая часть границы, имеющиеся в ГКН сведения о которой достаточны для определения ее местоположения
-  - вновь образованная часть границы, сведения о которой недостаточны для определения ее местоположения
-  - вновь образованная часть границы, сведения о которой достаточны для определения ее местоположения
-  <sup>1</sup> - характерная точка границы, сведения о которой не позволяют однозначно определить ее положение на местности
-  <sup>3</sup> - характерная точка границы, местоположение которой не изменилось или было уточнено в результате кадастровых работ и сведения о которой позволяют однозначно определить ее положение на местности
-  <sup>н1</sup> - новая характерная точка границы, полученная при проведении кадастровых работ и сведения о которой позволяют однозначно определить ее положение на местности
-  <sup>14</sup> - прекращающая существование характерная точка границы
- :15** - исходные, измененные, уточняемые земельные участки
- :3У1** - земельные участки, образуемые путем перераспределения, объединения, а также в случае образования земельного участка из земель, находящихся в государственной или муниципальной собственности
- :124:3У1** - земельные участки, образуемые путем раздела и выдела
- :12/3** - существующие части земельных участков
- :28/чзу1** - образуемые части измененных и уточняемых земельных участков, а также образуемые части земельных участков при выполнении кадастровых работ исключительно в целях образования частей земельных участков
- :3У1/чзу1** - части, образуемые в результате перераспределения, объединения земельных участков, или частей земельных участков, образуемых из земель, находящихся в государственной или муниципальной собственности
- :124** - исходные земельные участки, прекращающие существование
- :124/3** - прекращающие существование части земельных участков