



АДМИНИСТРАЦИЯ КИЗЕЛОВСКОГО МУНИЦИПАЛЬНОГО РАЙОНА
ПЕРМСКОГО КРАЯ

ПОСТАНОВЛЕНИЕ

24.04.2015

№ 152

**Об утверждении схемы
расположения земельного участка**

На основании ст.ст. 11, 11.10, 39.2 Земельного кодекса Российской Федерации, Соглашения о передаче (принятия) осуществления части полномочий по решению вопросов местного значения от 27.02.2015г., решения Земского Собрания от 10.03.2015 № 18 «О принятии администрацией Кизеловского муниципального района части полномочий Кизеловского городского поселения по решению вопросов местного значения», руководствуясь п.13 ч.1 ст. 22, ч. 2 ст. 56 Устава муниципального образования Кизеловский муниципальный район, администрация муниципального района

ПОСТАНОВЛЯЕТ:

1. Утвердить схему расположения земельного участка на кадастровом плане территории, в кадастровом квартале 59:06:0103048, расположенного по адресу: Пермский край, г. Кизел, ул. Пролетарская, 25.

Категория земель – земли населенных пунктов.

Площадь участка –15кв.м.

Территориальная зона ОД-1 – общественно-деловая зона центра города.

2. Возложить контроль за исполнением постановления на директора МБУ «Кадастровая палата» Новоселова П.А.

И.о. главы Кизеловского
муниципального района



Верно
Начальник отдела кадров
и делопроизводства

Г.М. Ливадных

О.С. Ким

Схема расположения земельного участка или земельных участков на кадастровом плане территории

Условный номер земельного участка: :3У1
 Площадь земельного участка: 15м²




масштаб 1:500

Обозначение характерных точек границ	Координаты	
	X	Y
1	2	3
n1	633848.22	2313005.11
n2	633847.84	2313008.24
n3	633847.54	2313010.55
n4	633846.98	2313015.99
5(20)	633845.69	2313015.63
6	633846.40	2313007.69
n5	633847.02	2313004.85
n1	633848.22	2313005.11

Условные обозначения и знаки



- Од-1 -общественно-деловая зона центра города



- границы муниципальных образований и (или) границы населенных пунктов



- границы территориальных зон



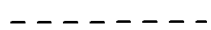
- зоны с особыми условиями использования территории

59:06:0103025


- обозначение кадастрового квартала



- граница кадастрового деления



- существующая часть границы, имеющиеся в ГКН сведения о которой недостаточны для определения ее местоположения



- существующая часть границы, имеющиеся в ГКН сведения о которой достаточны для определения ее местоположения



- вновь образованная часть границы, сведения о которой недостаточны для определения ее местоположения



- вновь образованная часть границы, сведения о которой достаточны для определения ее местоположения

¹



- характерная точка границы, сведения о которой не позволяют однозначно определить ее положение на местности

³



- характерная точка границы, местоположение которой не изменилось или было уточнено в результате кадастровых работ и сведения о которой позволяют однозначно определить ее положение на местности

^{н1}



- новая характерная точка границы, полученная при проведении кадастровых работ и сведения о которой позволяют однозначно определить ее положение на местности

14



- прекращающая существование характерная точка границы

:15

- исходные, измененные, уточняемые земельные участки

:3У1

- земельные участки, образуемые путем перераспределения, объединения, а также в случае образования земельного участка из земель, находящихся в государственной или муниципальной собственности

:124:3У1

- земельные участки, образуемые путем раздела и выдела

:12/3

- существующие части земельных участков

:28/чзу1

- образуемые части измененных и уточняемых земельных участков, а также образуемые части земельных участков при выполнении кадастровых работ исключительно в целях образования частей земельных участков

:3У1/чзу1

- части, образуемые в результате перераспределения, объединения земельных участков, или частей земельных участков, образуемых из земель, находящихся в государственной или муниципальной собственности

:124

- исходные земельные участки, прекращающие существование

:124/3

- прекращающие существование части земельных участков