



АДМИНИСТРАЦИЯ КИЗЕЛОВСКОГО МУНИЦИПАЛЬНОГО РАЙОНА
ПЕРМСКОГО КРАЯ

ПОСТАНОВЛЕНИЕ

09.07.2015

№ 234

**Об утверждении схемы
расположения земельного участка**

На основании ст.ст. 11, 11.10, 39.2 Земельного кодекса Российской Федерации, Соглашения о передаче (принятия) осуществления части полномочий по решению вопросов местного значения от 27.02.2015г., решения Земского Собрания от 10.03.2015 № 18 «О принятии администрацией Кизеловского муниципального района части полномочий Кизеловского городского поселения по решению вопросов местного значения», руководствуясь п.13 ч.1 ст. 22, ч. 2 ст. 56 Устава муниципального образования Кизеловский муниципальный район, администрация муниципального района **ПОСТАНОВЛЯЕТ:**

1. Утвердить схему расположения земельного участка на кадастровом плане территории, в кадастровом квартале 59:06:0103109, расположенного по адресу: Пермский край, г. Кизел, ул. Энгельса, 57 с разрешенным использованием – для индивидуального жилищного строительства.

Категория земель – земли населенных пунктов.

Площадь участка –1800кв.м.

Территориальная зона Ж-1 – зоны застройки индивидуальными жилыми домами и их границы.

2. Возложить контроль за исполнением постановления на и.о.директора МБУ «Кадастровая палата» Игошева А.А.

И.о.главы Кизеловского
муниципального района

Г.М. Ливадных

Верно

Ведущий специалист отдела кадров
и делопроизводства



Н.В. Игитова

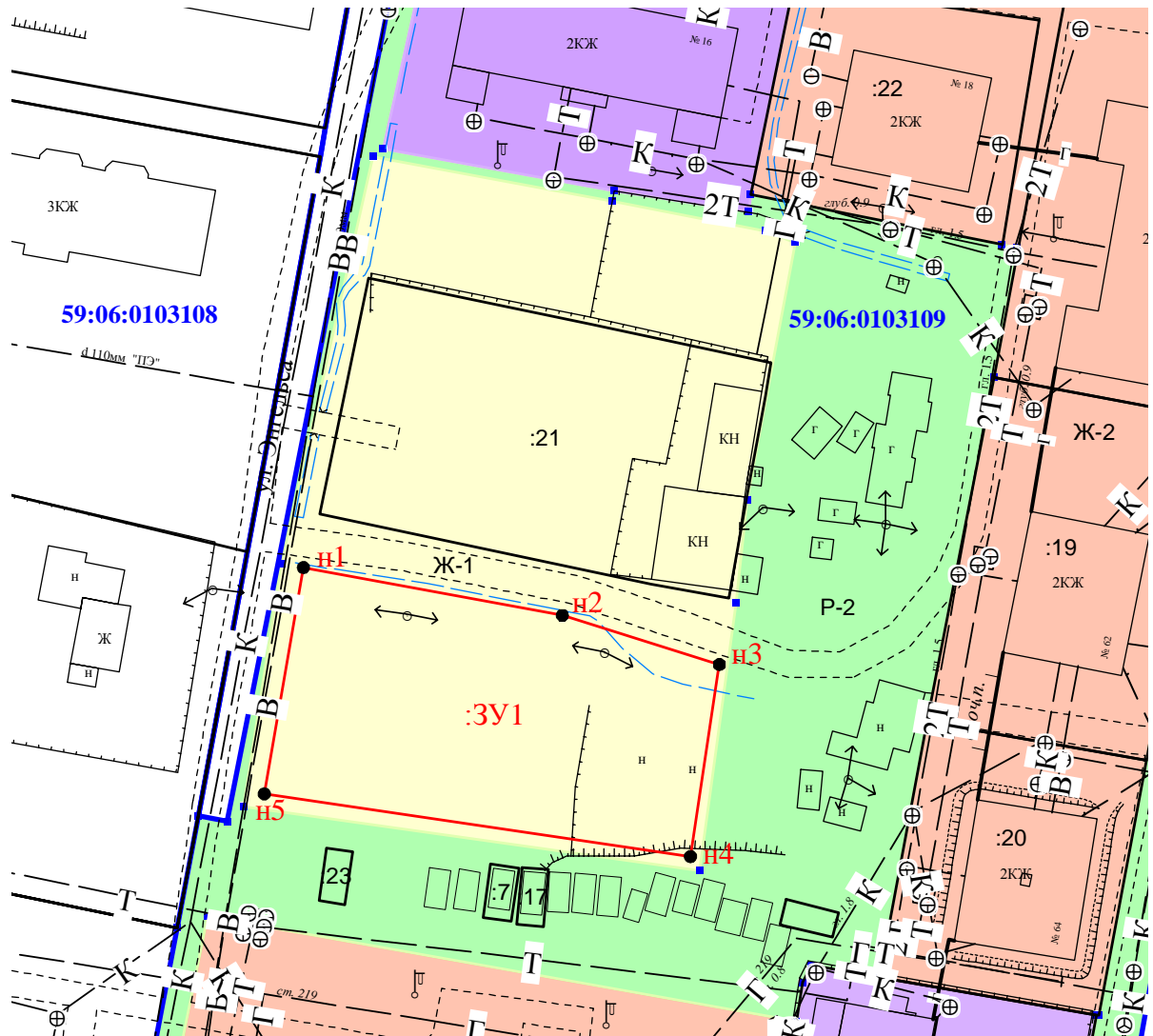
Утверждена:
 Постановлением администрации
 Кизеловского муниципального района
 Пермского края
 от 09.07.2015 № 234

Схема расположения земельного участка или земельных участков на кадастровом плане территории

Условный номер земельного участка: :3У1

Площадь земельного участка: 1800м²

Обозначение характерных точек границ	Координаты	
	X	Y
1	2	3
н1	633146.04	2312679.47
н2	633139.38	2312715.40
н3	633132.58	2312737.21
н4	633105.91	2312733.20
н5	633114.59	2312674.04
н1	633146.04	2312679.47




масштаб 1:1000


Условные обозначения и знаки



- Ж-1 - зоны застройки индивидуальными домами и их границы



- Р-2 - зона естественного ландшафта



- границы муниципальных образований и (или) границы населенных пунктов



- границы территориальных зон



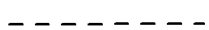
- зоны с особыми условиями использования территории

59:06:0103025

- обозначение кадастрового квартала



- граница кадастрового деления



- существующая часть границы, имеющиеся в ГКН сведения о которой недостаточны для определения ее местоположения



- существующая часть границы, имеющиеся в ГКН сведения о которой достаточны для определения ее местоположения



- вновь образованная часть границы, сведения о которой недостаточны для определения ее местоположения



- вновь образованная часть границы, сведения о которой достаточны для определения ее местоположения

¹
○

- характерная точка границы, сведения о которой не позволяют однозначно определить ее положение на местности

³
●

- характерная точка границы, местоположение которой не изменилось или было уточнено в результате кадастровых работ и сведения о которой позволяют однозначно определить ее положение на местности

● ^{н1}

- новая характерная точка границы, полученная при проведении кадастровых работ и сведения о которой позволяют однозначно определить ее положение на местности

¹⁴
●

- прекращающая существование характерная точка границы

:15

- исходные, измененные, уточняемые земельные участки

:3У1

- земельные участки, образуемые путем перераспределения, объединения, а также в случае образования земельного участка из земель, находящихся в государственной или муниципальной собственности

:124:3У1

- земельные участки, образуемые путем раздела и выдела

:12/3

- существующие части земельных участков

:28/чзу1

- образуемые части измененных и уточняемых земельных участков, а также образуемые части земельных участков при выполнении кадастровых работ исключительно в целях образования частей земельных участков

:3У1/чзу1

- части, образуемые в результате перераспределения, объединения земельных участков, или частей земельных участков, образуемых из земель, находящихся в государственной или муниципальной собственности

:124

- исходные земельные участки, прекращающие существование

:124/3

- прекращающие существование части земельных участков