



АДМИНИСТРАЦИЯ КИЗЕЛОВСКОГО МУНИЦИПАЛЬНОГО РАЙОНА
ПЕРМСКОГО КРАЯ

ПОСТАНОВЛЕНИЕ

23.03.2015

№ 109

**Об утверждении схемы
расположения земельного участка**

На основании ст.ст. 11, 11.10, 39.2 Земельного кодекса Российской Федерации, Соглашения о передаче (принятия) осуществления части полномочий по решению вопросов местного значения от 27.02.2015г., решение Земского Собрания от 10.03.2015 № 18 «О принятии администрацией Кизеловского муниципального района части полномочий Кизеловского городского поселения по решению вопросов местного значения», руководствуясь п.13 ч.1 ст. 22, ч. 2 ст. 56 Устава муниципального образования Кизеловский муниципальный район, администрация муниципального района

ПОСТАНОВЛЯЕТ:

1. Утвердить схему расположения земельного участка на кадастровом плане территории, в кадастровом квартале 59:06:0109029, расположенного по адресу: Пермский край, г. Кизел, ул. Чекистов, 5а.

Категория земель – земли населенных пунктов.

Площадь участка –1078кв.м.

Территориальная зона Ж-1 – зоны застройки индивидуальными жилыми домами и их границы.

2. Признать утратившим силу постановление администрации Кизеловского муниципального района от 03.07.2014 № 304 «Об утверждении схемы расположения земельного участка».

3. Возложить контроль за исполнением постановления на директора МБУ «Кадастровая палата» Новоселова П.А.

Глава Кизеловского
муниципального района

А.А. Лошаков

Верно

Ведущий специалист отдела кадров
и делопроизводства



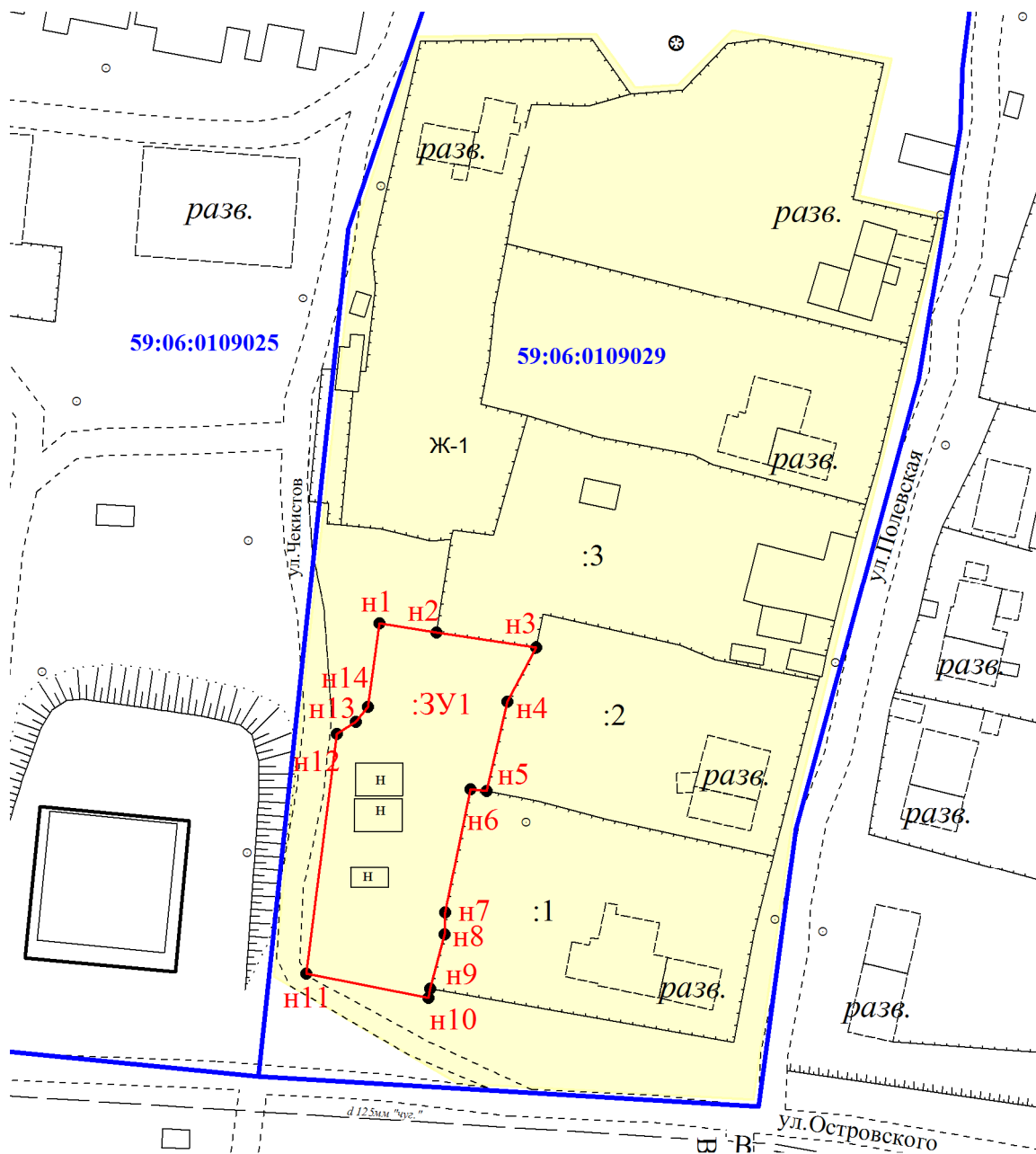
Н.В. Игитова

Утверждена:
Постановлением администрации
Кизеловского муниципального района
Пермского края
от 23.03.2015 № 109

Схема расположения земельного участка или земельных участков на кадастровом плане территории

Условный номер земельного участка: :3У1

Площадь земельного участка: 1078м²







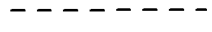







масштаб 1:1000

Обозначение характерных точек границ	Координаты	
	X	Y
1	2	3
н1	633488.17	2311468.60
н2	633486.82	2311476.95
н3	633484.61	2311491.59
н4	633476.61	2311487.36
н5	633463.50	2311484.31
н6	633463.74	2311481.91
н7	633445.57	2311478.20
н8	633442.38	2311478.12
н9	633434.46	2311476.04
н10	633433.08	2311475.75
н11	633436.60	2311457.82
н12	633471.92	2311462.32
н13	633473.64	2311465.10
н14	633475.89	2311466.90
н1	633488.17	2311468.60

Условные обозначения и знаки



Ж-1 зоны застройки индивидуальными жилыми домами и их границы

-  - границы муниципальных образований и (или) границы населенных пунктов
-  - границы территориальных зон
-  - зоны с особыми условиями использования территории
- 59:06:0103025** - обозначение кадастрового квартала
-  - граница кадастрового деления
-  - существующая часть границы, имеющиеся в ГКН сведения о которой недостаточны для определения ее местоположения
-  - существующая часть границы, имеющиеся в ГКН сведения о которой достаточны для определения ее местоположения
-  - вновь образованная часть границы, сведения о которой недостаточны для определения ее местоположения
-  - вновь образованная часть границы, сведения о которой достаточны для определения ее местоположения
-  1 - характерная точка границы, сведения о которой не позволяют однозначно определить ее положение на местности
-  3 - характерная точка границы, местоположение которой не изменилось или было уточнено в результате кадастровых работ и сведения о которой позволяют однозначно определить ее положение на местности
-  **n1** - новая характерная точка границы, полученная при проведении кадастровых работ и сведения о которой позволяют однозначно определить ее положение на местности
-  14 - прекращающая существование характерная точка границы
- :15 - исходные, измененные, уточняемые земельные участки
- :3У1** - земельные участки, образуемые путем перераспределения, объединения, а также в случае образования земельного участка из земель, находящихся в государственной или муниципальной собственности
- :124:3У1** - земельные участки, образуемые путем раздела и выдела
- :12/3 - существующие части земельных участков
- :28/чзу1** - образуемые части измененных и уточняемых земельных участков, а также образуемые части земельных участков при выполнении кадастровых работ исключительно в целях образования частей земельных участков
- :3У1/чзу1** - части, образуемые в результате перераспределения, объединения земельных участков, или частей земельных участков, образуемых из земель, находящихся в государственной или муниципальной собственности
- :124 - исходные земельные участки, прекращающие существование
- :124/3 - прекращающие существование части земельных участков