



АДМИНИСТРАЦИЯ КИЗЕЛОВСКОГО МУНИЦИПАЛЬНОГО РАЙОНА
ПЕРМСКОГО КРАЯ

ПОСТАНОВЛЕНИЕ

23.03.2015

№ 110

**Об утверждении схемы
расположения земельного участка**

На основании ст.ст. 11, 11.10, 39.2 Земельного кодекса Российской Федерации, Соглашения о передаче (принятия) осуществления части полномочий по решению вопросов местного значения от 27.02.2015г., решения Земского собрания Кизеловского муниципального района от 10.03.2015 № 18 «О принятии администрацией Кизеловского муниципального района части полномочий Кизеловского городского поселения по решению вопросов местного значения», руководствуясь п.13 ч.1 ст. 22, ч. 2 ст. 56 Устава муниципального образования Кизеловский муниципальный район, администрация муниципального района

ПОСТАНОВЛЯЕТ:

1. Утвердить схему расположения земельного участка на кадастровом плане территории, в кадастровом квартале 59:06:0109047, расположенного по адресу: Пермский край, г. Кизел, ул. Равенства, 10.

Категория земель – земли населенных пунктов.

Площадь участка – 720 кв.м.

Территориальная зона Ж-1 – зоны застройки индивидуальными жилыми домами и их границы.

2. Возложить контроль за исполнением постановления на директора МБУ «Кадастровая палата» Новоселова П.А.

Глава Кизеловского
муниципального района

А.А. Лошаков

Верно:

Ведущий специалист отдела кадров
и делопроизводства



Н.В. Игитова

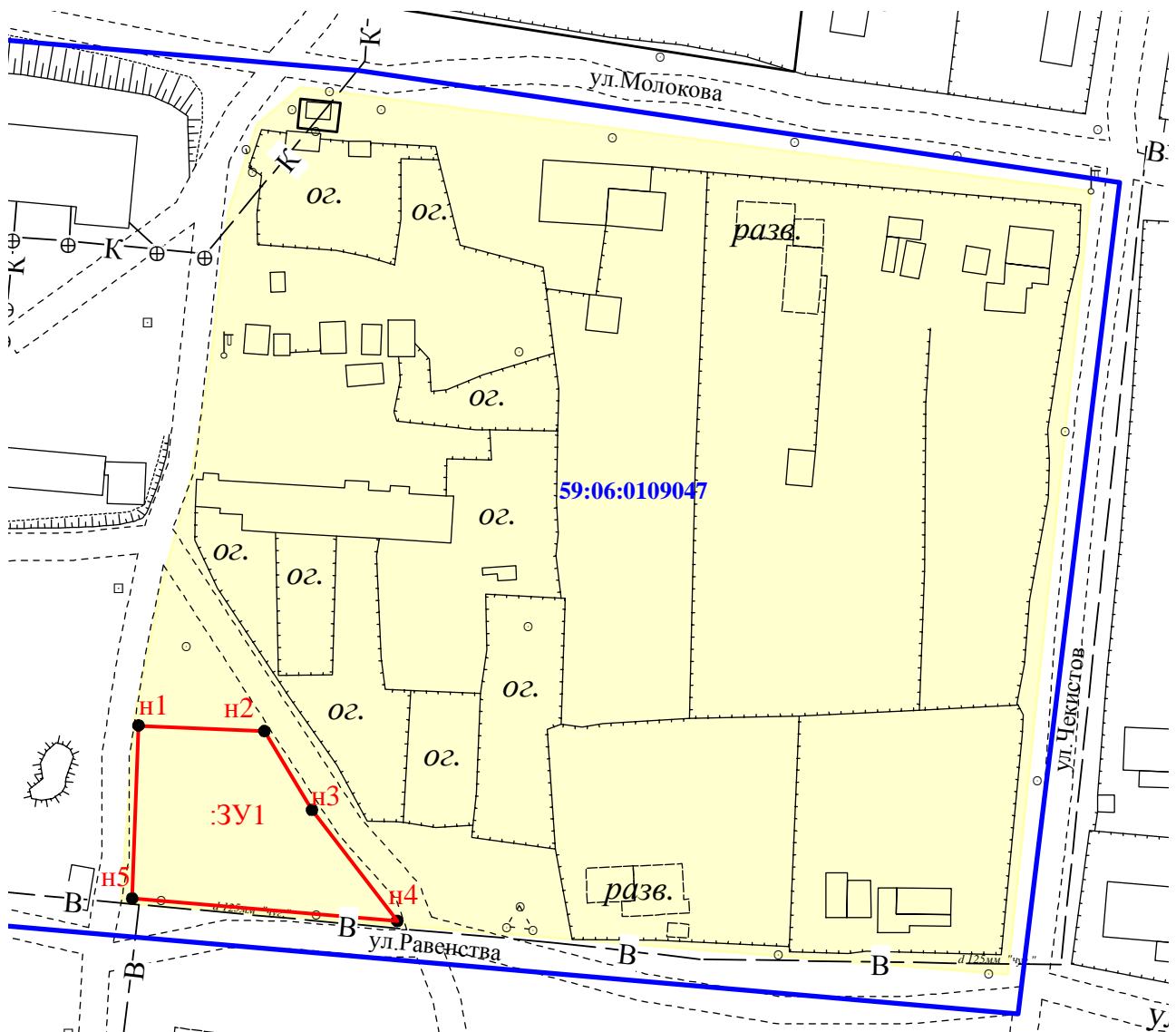
Утверждена:
Постановлением администрации
Кизеловского муниципального района
Пермского края
от 23.03.2015 № 110

Схема расположения земельного участка или земельных участков
на кадастровом плане территории

Условный номер земельного участка: :ЗУ1

Площадь земельного участка: 720м²

Обозначение характерных точек границ	Координаты	
	X	Y
1	2	3
н1	633185.94	2311286.15
н2	633185.15	2311304.50
н3	633173.65	2311311.44
н4	633157.46	2311323.88
н5	633160.71	2311285.25
н1	633185.94	2311286.15





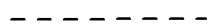









Масштаб: 1:1000

Условные обозначения и знаки



Ж-1 зоны застройки индивидуальными жилыми домами и их границы

-  - границы муниципальных образований и (или) границы населенных пунктов
-  - границы территориальных зон
-  - зоны с особыми условиями использования территории
- 59:06:0103025** - обозначение кадастрового квартала
-  - граница кадастрового деления
-  - существующая часть границы, имеющиеся в ГКН сведения о которой недостаточны для определения ее местоположения
-  - существующая часть границы, имеющиеся в ГКН сведения о которой достаточны для определения ее местоположения
-  - вновь образованная часть границы, сведения о которой недостаточны для определения ее местоположения
-  - вновь образованная часть границы, сведения о которой достаточны для определения ее местоположения
-  - характерная точка границы, сведения о которой не позволяют однозначно определить ее положение на местности
-  - характерная точка границы, местоположение которой не изменилось или было уточнено в результате кадастровых работ и сведения о которой позволяют однозначно определить ее положение на местности
-  - новая характерная точка границы, полученная при проведении кадастровых работ и сведения о которой позволяют однозначно определить ее положение на местности
-  - прекращающая существование характерная точка границы
- :15 - исходные, измененные, уточняемые земельные участки
- :3У1 - земельные участки, образуемые путем перераспределения, объединения, а также в случае образования земельного участка из земель, находящихся в государственной или муниципальной собственности
- :124:3У1 - земельные участки, образуемые путем раздела и выдела
- :12/3 - существующие части земельных участков
- :28/чзу1 - образуемые части измененных и уточняемых земельных участков, а также образуемые части земельных участков при выполнении кадастровых работ исключительно в целях образования частей земельных участков
- :3У1/чзу1 - части, образуемые в результате перераспределения, объединения земельных участков, или частей земельных участков, образуемых из земель, находящихся в государственной или муниципальной собственности
- :124 - исходные земельные участки, прекращающие существование
- :124/3 - прекращающие существование части земельных участков