




ПРОЕКТ МЕЖЕВАНИЯ ТЕРРИТОРИИ

Чертеж красных линий



Обозначение характерных точек границ	Координаты, м	
	X	Y
1	2	3
1	633584.15	2313241.55
2	633545.07	2313469.46
3	633533.17	2313467.63
4	633491.54	2313459.75
5	633483.81	2313458.35
6	633481.94	2313458.09
7	633440.19	2313449.60
8	633392.12	2313441.91
9	633346.66	2313433.62
10	633292.39	2313423.63
11	633184.53	2313404.85
12	633224.87	2313178.02
13	633252.68	2313181.97
14	633300.10	2313189.31
15	633349.56	2313198.02
16	633370.04	2313201.68
17	633408.67	2313208.56
18	633474.94	2313220.46
1	633584.15	2313241.55

Условные обозначения :

-  Граница устанавливаемой красной линии
-  Обозначение поворотной точки

					ПМТ 2021-03		
					Проект межевания территории в границах кадастрового квартала 59:06:0103095 Перицкий край, г. Киев		
Изм	Лист	№ докум.	Подпись	Дата	Страница	Лист	Листов
					п	з	
Директор	Гареев			01.21			
Исполнитель	Кривоногова			01.21			
					Чертеж красных линий М 1:1000		ООО "ГеоКарт"